


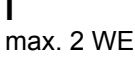





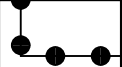





MD	0,3
E	I max. 2WE

Zeichenerklärung

-  MD Dorfgebiet
-  0,3 Grundflächenzahl als Maximalangabe
-  E Einzelhäuser zulässig
-  I max. 2WE Anzahl der zulässigen Vollgeschosse und Wohneinheiten
-  Baugrenze
-  Neupflanzung von Sträuchern und Hecken
-  Neupflanzung von Einzelbäumen
-  Private Grünflächen
-  Verkehrsfläche besonderer Zweckbestimmung hier: privater Zufahrtsweg
-  Abgrenzung unterschiedlicher Nutzungen
-  Grenze des räumlichen Geltungsbereichs der Einbeziehungssatzung

Gemeinde **Täferrot, Ortsteil Tierhaupten**
 Gemarkung Täferrot
 Landkreis Ostalbkreis



Einbeziehungssatzung „Teilfläche Flst. 7, Tierhaupten“

Im vereinfachten Verfahren nach § 13 BauGB

Teil 1: Lageplan

im Maßstab 1:500

Aufstellungsbeschluss durch den Gemeinderat _____
 Öffentliche Bekanntmachung des Aufstellungsbeschlusses _____
 Feststellungsbeschluss für den Entwurf und Auslegungsbeschluss _____
 Öffentliche Bekanntmachung des Entwurfs- und Auslegungsbeschlusses _____
 Öffentliche Auslegung und Beteiligung der Behörden und sonstigen
 Trägern öffentlicher Belange vom _____ bis _____
 Satzungsbeschluss durch den Gemeinderat am _____

Ausgefertigt Täferrot, den _____ D. Vogt, Bürgermeister

In Kraft getreten durch öffentliche Bekanntmachung am _____

Gefertigt von:

VTG STRAUB
 VERMESSUNG | TIEFBAU | GEOLOGIE
 INGENIEURGESELLSCHAFT MBH

VTG Straub Ingenieurgesellschaft mbH
 Hermann-Schwarz-Straße 8
 73072 Donzdorf
 Projekt-Nummer 18-302

Gefertigt am:
 19.09.2018

Die Einbeziehungssatzung besteht aus 2 Teilen:

Teil 1: Lageplan im Maßstab 1:500, Datum 19.09.2018

Teil 2: Satzung und Begründung, Datum jeweils 19.09.2018